


# Příloha 1.B

## ***Knihy, časopisy, letáky a jiné tiskoviny pojednávající o Bílých Karpatech***

### **Knihy**

#### **1) Louky Bílých Karpat**



Jongepierová I. [ed.] (2008): Louky Bílých Karpat. Grasslands of the White Carpathian Mountains. – ZO ČSOP Bílé Karpaty, Veselí nad Moravou, 461 str.

Odborná publikace podává přehled současných poznatků o lučních společenstvech Bílých Karpat – od historie, přes botaniku, zoologii a výsledky výzkumných projektů. Jejím cílem je nejen upozornit na nutnost ochrany těchto společenstev, ale jsou zde prezentovány i nejvhodnější způsoby managementu.

Náklad: 2000 ks

Další informace a nabídky dostupné na webu:


ZO ČSOP Bílé Karpaty: <http://www.eshop-rychle.cz/bilekarpaty/Louky-Bilych-Karpat-d189.htm>

IS Kopanice: <https://www.iskopanice.cz/aktuality/vysla-nova-publikace-o-loukach-bilych-karpat/>

Knihkupectví Academia: <http://www.academia.cz/louky-bilych-karpat--zocsopbile-karpaty--2009>

Antikvariát Opava: <http://www.antikopava.cz/kniha/louky-bilych-karpat-17263>

#### **2) Chráněná krajinná oblast Biele, Bílé Karpaty**



Kuča P., Májský J., Kopeček F. & Jongepierová I. [eds] (1992): Chráněná krajinná oblast Biele/Bílé Karpaty. – Ekológia, Bratislava, 380 str.

Kniha zabývající se českou i slovenskou částí Bílých Karpat. Jsou zde podrobně popsány jednotlivé složky Bílých Karpat. Problémem publikace může být neaktuálnost některých poznatků. Publikace není určena běžnému návštěvníkovi.


Náklad: 3000 ks

Další informace a nabídky dostupné na webu:

Antikvariát: <http://www.antik-bilevrany.cz/view.php?nazevclanku=chr%E1nen%E1-krajinn%E1-oblas%9D-biele-karpaty&cislocclanku=2014080123>

Knihkupectví: <http://www.paseka.sk/index.php?&page=katalog&book=114464>

### 3) Chráněná území ČR, Zlínsko




Mackovčín P. & Jatiová M. [eds] (2002): Zlínsko. – In: Mackovčín P. & Sedláček M. [eds], Chráněná území ČR, svazek II: 1–376, Agentura ochrany přírody a krajiny ČR a EkoCentrum Brno, Praha, 376 str.

Profesionálně zpracovaný materiál formátu A4 s mapkami a fotografiemi, který ocení poučený laik, milovník přírody, student a pro přehled o území i pracovníci státní a nestátní ochrany přírody. Problémem může být aktuálnost údajů. Publikace není určena běžnému návštěvníkovi.

Náklad: 2000 ks

Dostupné na webu jako pdf: <http://www.ochranaprirody.cz/publikacni-cinnost/chranena-uzemi-cr/zlinsko/>

### 4) Ovoce Bílých Karpat



Tetera V. [ed.] (2006): Ovoce Bílých Karpat. – ZO ČSOP Bílé Karpaty, Veselí nad Moravou, 310 str.

Obsáhlá a bohatě fotograficky provázená kniha o ovocnářství a starých a krajových odrůdách ovocných dřevin v Bílých Karpatech pro široký okruh zájemců o tato témata.

Náklad: 2000 ks, v roce 2014 dotisk 1500 ks

Další informace a nabídky dostupné na webu:

ZO ČSOP BK: <http://www.eshop-rychle.cz/bilekarpaty/Ovoce-Bilych-Karpat-d19.htm>

Zahradní svět: <http://www.zahradni-svet.cz/OVOCE-BILYCH-KARPAT-Vaclav-Tetera-d2295.htm>

Academia: <http://www.academia.cz/ovoce-bilych-karpat--tetera-vaclav--zocsopbile-karpaty--2006>

### 5) Chráněná krajinná oblast Bílé Karpaty




Prokůpek B. & Kuča P. [eds] (1991): Chráněná krajinná oblast Bílé Karpaty. – Český ústav ochrany přírody ve spolupráci s Krajským střediskem památkové péče a ochrany přírody a Krajskou komisí cestovního ruchu JM KNV, Brno, 86 str.

Obrazková kniha, která může sloužit jako inspirace k návštěvě Bílých Karpat. Přílohou je schematická mapa CHKO Bílé Karpaty a CHKO Biele Karpaty (Slovensko).

Dostupnost: ZO ČSOP Bílé Karpaty a VIS Bílé Karpaty, o. p. s.; knihovny, antikvariáty.

## 6) Památné stromy Zlínského kraje




Šnajdarová M. [ed.] (2010): Památné stromy Zlínského kraje. – Zlínský kraj, Zlín, 247 str.

Obrazová encyklopedie se základními informacemi o památných stromech ve Zlínském kraji určená pro všechny turisty a zájemce o přírodu, krajinu a staré stromy. Přílohou knihy je též mapa všech památných stromů.

Náklad: 1200 ks

Dostupné na webu jako pdf: <https://www.kr-zlinsky.cz/publikace-pamatne-stromy-zlinskeho-kraje-cl-2132.html>

## 7) Zvláště chráněná území přírody Zlínského kraje




Hrabec J. [ed.] (2017): Zvláště chráněná území přírody Zlínského kraje. – Zlínský kraj, Zlín, 265 str.

Kniha podává stručnou, přehlednou a srozumitelnou formou základní informace o maloplošných zvláště chráněných územích ve Zlínském kraji, tedy i v části CHKO Bílé Karpaty, která do něj patří. Kromě státních MZCHÚ jsou zde představena i čtyři území v kategorii soukromé rezervace. Texty ilustrují kvalitní názorné fotografie zobrazující jak pohled na danou lokalitu, tak vybrané rostliny či živočichy.

Náklad: 1200 ks

Dostupné na webu jako pdf: <https://www.kr-zlinsky.cz/docs/clanky/dokumenty/12441/zvlaste-chranena-uzemi-prirody-zlinskeho-kraje.pdf>

## 8) Klenoty přírody Trenčianskeho kraja a Zlínskeho kraja



Keratová K., Trávníček D. & Beleš F. [eds] (2011): Klenoty přírody Trenčianskeho kraja a Zlínskeho kraja. – Hornonitrianske múzeum, Prievidza / Muzeum jihovýchodní Moravy, Zlín, 207 str.


Jedná se o stručný přehled všech maloplošných zvláště chráněných území, evropsky významných lokalit a ptačích oblastí ve všech čtyřech příhraničních CHKO na moravsko-slovenském pomezí, doplněný bohatou fotodokumentací.

Náklad: 1000 ks

9)



## 9) Rozhledny a výhledová místa Zlínského kraje




Gírgel M. (2011): Rozhledny a výhledová místa Zlínského kraje. – Zlínský kraj, Zlín, 151 str.

Obrazová encyklopedie se základními informacemi o rozhlednách a vybraných místech dalekého výhledu ve Zlínském kraji určená pro všechny turisty a zájemce o krajinu i rozhledny jako takové. Volně loženou přílohou knihy je též mapa zahrnutých rozhleden a míst.

Náklad: 2000 ks

Dostupné na webu jako pdf: <https://www.kr-zlinsky.cz/docs/clanky/dokumenty/11228/rozhledny-a-vyhledova-mista-zlinskeho-kraje--2011-.pdf>

## 10) Biosférické rezervace České republiky. Příroda a lidé pod záštitou UNESCO



Jeník J. [ed.] (1996): Biosférické rezervace České republiky. Příroda a lidé pod záštitou UNESCO. – Český národní komitét programu UNESCO Člověk a biosféra - MAB, Praha, 160 str.

Profesionálně zpracovaný materiál formátu A5 s textem a fotografiemi, který ocení nepoučený laik, který zde získá základní přehled o biosférických rezervacích ČR včetně Bílých Karpat (poloha, historie lidských vlivů, územní charakteristika, biodiverzita).

Dostupnost: ZO ČSOP Bílé Karpaty; knihovny, antikvariáty.

## 11) Interpretační plán CHKO Bílé Karpaty



Urbančíková J. & Ptáček L. [eds.] (2013): První interpretační plán CHKO Bílé Karpaty. ... a co s ním? – VIS Bílé Karpaty, o.p.s., Veselí nad Moravou, 58 str.

Interpretační plán je praktická pomůcka, která může obcím ulehčit rozhodování při plánování aktivit na území CHKO Bílé Karpaty. Nahlédnout do ní může i turista, který zavítá na webové stránky VISu.

Náklad: 100 ks

Dostupné na webu jako pdf: <http://vis.bilekarpaty.cz/doc/interpretacni-plan>

## Časopisy

### 12) Bílé - Biele Karpaty, Časopis moravsko-slovenského pomezí



Pravidelné rubriky o přírodě, krajině, historii, kultuře, ekologické výchově a životním prostředí. V každém čísle sdělení ze Správy CHKO, rozhovor s významnou osobností, stránky pro "chytré děti", vtipná pohádka Pavla Bezděčky.

Vydává: ZO ČSOP Bílé Karpaty, Veselí nad Moravou

**Dostupnost:** ZO ČSOP Bílé Karpaty a VIS Bílé Karpaty, o. p. s.: sídlo organizací ve Veselí nad Moravou, stánky na akcích v regionu jako Hornácké kosení, Ozvěny Hornácka, Den Země ve Veselí nad Moravou; novinové stánky; e-shop: [http://www.eshop-rychle.cz/bilekarpaty/Casopis-Bile-Biele-Karpaty-c10\\_0\\_1.htm](http://www.eshop-rychle.cz/bilekarpaty/Casopis-Bile-Biele-Karpaty-c10_0_1.htm)

Starší čísla dostupná na webu jako pdf:

[http://csop.bilekarpaty.cz/vychova-a-osveta/casopis-bile-biele-](http://csop.bilekarpaty.cz/vychova-a-osveta/casopis-bile-biele-karpaty-/m23)

[karpaty-/m23](http://csop.bilekarpaty.cz/vychova-a-osveta/casopis-bile-biele-karpaty-/m23)

### 13) Moravia magazín – Slovácko



Magazín přibližující region Slovácko. Jeho náplní jsou cestovatelské tipy po nejkrásnějších místech Moravy. Vychází jednou ročně od roku 2016. V ročníku 2016 jsou z Bílých Karpat propagovány obce Tvarožná Lhota a Kuželov. Ročník 2017 se zaměřuje na mikroregion Bílé Karpaty (devět obcí v podhůří Velké Javořiny a Velkého Lopeníka), dále na obce Bojkovice a Tvarožná Lhota. V roce 2018 je

zde rozhovor s novým ředitelem Národního ústavu lidové kultury ve Strážnici (pod který spadá také Muzeum vesnice jihovýchodní Moravy), povídání o Baťově kanále, znovu o mikroregionu Bílé Karpaty a Bojkovicích a okolí.

Vydává: m-ARK Marketing a reklama, s.r.o.

**Dostupnost:** Turistická informační centra a střediska cestovního ruchu v regionu

Poslední dvě čísla dostupná na webu jako pdf:

[http://www.moravia.tips/wp-content/uploads/2017/04/MMagaziny\\_SLO17\\_web.pdf](http://www.moravia.tips/wp-content/uploads/2017/04/MMagaziny_SLO17_web.pdf)

[http://www.moravia.tips/wp-content/uploads/2018/03/MMagaziny\\_SLO18\\_web.pdf](http://www.moravia.tips/wp-content/uploads/2018/03/MMagaziny_SLO18_web.pdf)

## Letáky, turistické průvodce a drobné tiskoviny

### 14) Chráněné krajinné oblasti České republiky




Krátká představení všech CHKO v ČR.

Vydal: AOPK ČR, 2015.

Dostupné na webu jako pdf:

<http://www.ochranaprirody.cz/publikacni-cinnost/publikace/chranene-krajinne-oblasti-ceske-republiky/>

### 15) Nejkrásnější výlety – Chráněná krajinná oblast Bílé Karpaty



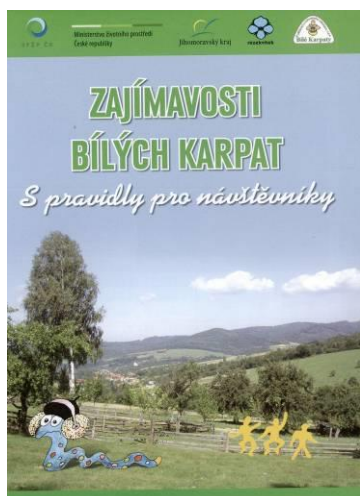
Brožurka formátu A5 obsahuje dva tipy jak poznat Bílé Karpaty.

Trasa pro pěší vede do okolí Velké nad Veličkou a trasa pro cyklisty Jižním Valašskem. Součástí jsou mapky s jednotlivými zastaveními a stručným textem ke stanovištím. Obsah je doplněn obecným popisem Bílých Karpat.

Vydal: AOPK ČR a ZO ČSOP Veronica, 2014

Dostupnost: VIS Bílé Karpaty, o.p.s. (Veselí nad Moravou), AOPK ČR – RP SCHKO Bílé Karpaty (Luhačovice); samostatně vyšlo jako příloha časopisu Veronica, spolu s ostatními CHKO předtím souborně v publikaci „Patzelt Z. & Šůlová K. [eds.] (2012): Nejkrásnější výlety do chráněných krajinných oblastí ČR. – AOPK ČR, Praha, 222 str.“

### 16) Zajímavosti Bílých Karpat



Leták v podobě mapy obsahuje na jedné straně základní informace a pravidla pro návštěvníky Bílých Karpat, na druhé straně obrysovou mapu CHKO Bílé Karpaty s vyznačenými evropsky významnými lokalitami a maloplošnými zvláště chráněnými územími včetně stručných popisků jednotlivých lokalit.

Vydal: VIS Bílé Karpaty, o.p.s., Veselí nad Moravou, 2010

Dostupnost: VIS Bílé Karpaty, o.p.s. (Veselí nad Moravou)

### 17) Slovácko, Ve víru barev a chutí, Turistický průvodce regionem




Vydal: Centrála cestovního ruchu Východní Moravy, o.p.s., 2011

Náklad: 6 000 ks

Dostupné na webu jako pdf:

<http://www.slovacko.cz/informace/19487/>

### 18) Východní Morava, Turistický průvodce – Kroměřížsko, Slovácko, Valašsko, Zlínsko a Luhačovice



Vydal: Centrála cestovního ruchu Východní Moravy, o.p.s., 2014

Náklad: 90 000 ks

Dostupné na webu jako pdf: <http://www.vychodni-morava.cz/doc/download>

### 19) Slovácko, Průvodce do kapsy




Vydal: Centrála cestovního ruchu Východní Moravy, o.p.s., 2014

Náklad: 35 000 ks

Dostupné na webu jako pdf: <http://www.vychodni-morava.cz/doc/download>



## 20) Zlínsko a Luhačovice, Průvodce do kapsy



Vydal: Centrála cestovního ruchu Východní Moravy, o.p.s., 2014

Náklad: 35 000 ks

Dostupné na webu jako pdf: <http://www.vychodni-morava.cz/doc/download>

## 21) Valašsko, Průvodce do kapsy




Vydal: Centrála cestovního ruchu Východní Moravy, o.p.s., 2014

Náklad: 35 000 ks

Dostupné na webu jako pdf: <http://www.vychodni-morava.cz/doc/download>

## 22) Kouzlo rozmanitosti pro aktivní turisty



Leták s podrobnými návrhy pěti cyklostezek (jedna z nich v Bílých Karpatech – Za Žitkovskými bohyněmi).

Vydal: Centrála cestovního ruchu Východní Moravy, o.p.s., 2015

Náklad: 35 000 ks

Dostupné na webu jako pdf: <http://www.vychodni-morava.cz/doc/download>



### 23) Památkové domky, objekty lidového stavitelství, malá muzea na Uherskohradištsku, Uherskobrodsku a Veselsku



Vydal: Region Slovácko – sdružení pro rozvoj cestovního ruchu, 2017

Náklad: 4 000 ks

### 24) Cykloprůvodce Luhačovským Zálesím



**CykloPrůvodce**  
Luhačovským Zálesím



Vydal: Luhačovské Zálesí, o.p.s.

Dostupné na webu jako pdf: <http://cyklo.luhacovskezalesi.cz/>

### 25) Trnková cesta, Jižní Valašsko, zážitek všemi smysly



Základní informace o možnostech cestovního ruchu na Jižním Valašsku doplněné o přehledy možností aktivit a regionálních akcí podle dílčích oblastí a měsíců v roce.

Dostupné na webu jako pdf:

<http://www.jiznivalassko.cz/informace/21251/>

## 26) Příroda Bílých Karpat




Krásné fotografie (Miroslav Pindák) s regionálním komentářem (Pavel Meisl).

Vydal: PHM Studio

Dostupnost: VIS Bílé Karpaty, o.p.s.

## 27) Chráněná krajinná oblast Bílé Karpaty



Vydala: AOPK ČR (SCHKO Bílé Karpaty), 2006

Dostupnost: ZO ČSOP Bílé Karpaty a VIS Bílé Karpaty, o. p. s.

## 28) Karpaty v České Republice – Karpatská úmluva



Vydal: VIS Bílé Karpaty, o.p.s. a MŽP ČR,

Dostupnost: VIS Bílé Karpaty, o. p. s.

## 29) Příroda Bílých Karpat – NPR Čertoryje



Vydal: ZO ČSOP Bílé Karpaty ve spolupráci s AOPK ČR (SCHKO Bílé Karpaty), 2009

Náklad: 3 000 ks

Dostupnost: ZO ČSOP Bílé Karpaty a VIS Bílé Karpaty, o. p. s.

## 30) Příroda Bílých Karpat – NPR Zahrady pod Hájem



Vydal: ZO ČSOP Bílé Karpaty ve spolupráci s AOPK ČR (SCHKO Bílé Karpaty), 2010

Náklad: 2 000 ks

Dostupnost: ZO ČSOP Bílé Karpaty a VIS Bílé Karpaty, o. p. s.

### 31) Příroda Bílých Karpat – Chránění motýli Bílých Karpat



Vydal: ZO ČSOP Bílé Karpaty ve spolupráci s AOPK ČR (SCHKO Bílé Karpaty), 2002

Náklad: 2 000 ks

Dostupnost: ZO ČSOP Bílé Karpaty a VIS Bílé Karpaty, o. p. s.

### 32) Příroda Bílých Karpat – Lesy Bílých Karpat



Vydal: ZO ČSOP Bílé Karpaty ve spolupráci s AOPK ČR (SCHKO Bílé Karpaty) a LESY ČR, 2004

Náklad: 2 000 ks

Dostupnost: ZO ČSOP Bílé Karpaty a VIS Bílé Karpaty, o. p. s.

### 33) Příroda Bílých Karpat – Mokřady Bílých Karpat




Vydal: ZO ČSOP Bílé Karpaty ve spolupráci s AOPK ČR (SCHKO Bílé Karpaty), 2010

Náklad: 2 000 ks

Dostupnost: ZO ČSOP Bílé Karpaty a VIS Bílé Karpaty, o. p. s.



### 34) Příroda Bílých Karpat – Nedašovsko



Vydal: ZO ČSOP Bílé Karpaty ve spolupráci s AOPK ČR (SCHKO Bílé Karpaty), 2010

Náklad: 2 000 ks

Dostupnost: ZO ČSOP Bílé Karpaty a VIS Bílé Karpaty, o. p. s.

### 35) Příroda Bílých Karpat – Moravské Kopanice




Vydal: ZO ČSOP Bílé Karpaty ve spolupráci s AOPK ČR (SCHKO Bílé Karpaty), 2010

Náklad: 2 000 ks

Dostupnost: ZO ČSOP Bílé Karpaty a VIS Bílé Karpaty, o. p. s.

### 36) Jak stavět v CHKO Bílé Karpaty



Informace spíše pro místní obyvatele, ale může zaujmout i turisty.

Vydal: AOPK ČR (SCHKO Bílé Karpaty), 2009

Dostupnost: ZO ČSOP Bílé Karpaty a VIS Bílé Karpaty, o. p. s., AOPK ČR (SCHKO Bílé Karpaty)

### 37) Natura 2000 v chráněné krajinné oblasti Bílé Karpaty



Vydal: VIS Bílé Karpaty, o.p.s., ve spolupráci s AOPK ČR (SCHKO Bílé Karpaty a SCHKO Beskydy), 2002

Náklad: 2 000 ks

Dostupnost: VIS Bílé Karpaty, o. p. s.

### 38) Bílé Karpaty, naučné stezky a cyklotrasy, Regiony Bílých Karpat



Vydal: VIS Bílé Karpaty, o.p.s., 2006

Náklad: 2 000 ks

Dostupnost: VIS Bílé Karpaty, o.p.s.


### 39) Stezky pro mobilní telefony



Vydal: VIS Bílé Karpaty, o.p.s.

Dostupnost: VIS Bílé Karpaty, o.p.s.

#### 40) Živočichové Bílých Karpat – Natura 2000



Vydal: VIS Bílé Karpaty, o.p.s., 2007

Dostupnost: VIS Bílé Karpaty, o.p.s.

#### 41) Zachráníme pestrost karpatských prameništích mokřadů?



Vydal: Společnost pro přírodu a krajinu ACTAEA, 2003

Náklad: 5 000 ks

#### 42) Rozvoj turistickej infraštruktúry v prihraničnom regióne




Leták ze společného projektu obcí Nová Lhota, Javorník (ČR) a Stará Myjava (SK) obsahuje základní informace o horňáckých partnerských obcích a popis dvou naučných stezek – jedné na moravské a jedné na slovenské straně hranice.

Dostupné na webu jako pdf:

[https://staramyjava.sk/sites/default/files/cesticky\\_brozura.pdf](https://staramyjava.sk/sites/default/files/cesticky_brozura.pdf)

#### 43) Mikroregion Bojkovsko



Vydal: Bojkovsko, sdružení měst a obcí

#### 44) Naučná stezka přírodou a historií Boršic u Blatnice



Vydal: Obec Boršice u Blatnice

Dostupnost: Obec Boršice u Blatnice, VIS Bílé Karpaty, o.p.s.

#### 45) série informačních letáků obcí Mikroregionu Bílé Karpaty




Propagační letáky se základními informacemi o jednotlivých obcích Mikroregionu Bílé Karpaty: **Obec Dolní Němčí, Obec Slavkov, Obec Horní Němčí, Obec Strání, Obec Březová, Obec Lopeník, Obec Vápenice, Obec Vyškovec a Obec Starý Hrozenkov.**

Dostupné na webu jako pdf: <http://www.bile-karpaty.cz/cestovni-ruch/>



#### 46) Mapa příkladů karpatského dědictví ve Zlínském kraji



Leták na schematické mapě vyjmenovává vybrané příklady přírodního, hmotného kulturního i nehmotného kulturního dědictví Karpat ve Zlínském kraji.


Vydal: VIS Bílé Karpaty, o.p.s.

Dostupnost: VIS Bílé Karpaty, o.p.s.

Dostupné na webu jako pdf:

<http://www.ekopolitika.cz/cs/publikace/publikace-uep>

#### 47) Mapa příkladů karpatského dědictví v Jihomoravském kraji



Leták na schematické mapě vyjmenovává vybrané příklady přírodního, hmotného kulturního i nehmotného kulturního dědictví Karpat v Jihomoravském kraji.

Dostupnost: VIS Bílé Karpaty, o.p.s.

#### 48) Procházky s průvodcem




Vydal: VIS Bílé Karpaty, o.p.s.

Dostupnost: VIS Bílé Karpaty, o.p.s.

Dostupné na webu jako pdf: <http://vis.bilekarpaty.cz/doc/prochazky-s-pruvodcem>

#### 49) Stezky Strážnicka



Vydal: Mikroregion Strážnicko, 2005

#### 50) Cykloturistika pro každého



Profesionálně zpracovaný materiál s cyklotrasami východní Moravy včetně profilů tras (délka a převýšení trasy), které ocení cykloturisté zajímající se o přírodní a kulturní památky. Do Bílých Karpat zasahují dvě z nich.

Vydal: Centrála cestovního ruchu Východní Moravy, o.p.s., 2014

Náklad: 50 000 ks

Dostupné na webu jako pdf: <http://www.vychodni-morava.cz/repositoryfile/3870>

## Mapy


### 51) Cykloturistická a turistická mapa Bílé Karpaty 1:60 000



Skládací mapa obsahuje kartografický popis Bílých Karpat, který ocení celoročně návštěvník – turista, milovník přírody, cykloturisté.

Vydal: Centrála cestovního ruchu Východní Moravy, o.p.s., 2009


### 52) Hornácko – turistická mapa 1:50 000



Materiál obsahuje přehledný výřez turistické mapy, včetně plánu obce Velká nad Veličkou. Vedle map se nacházejí tipy na výlety v podobě cyklotras a naučných stezek. Na zadní straně jsou k jednotlivým obcím Hornácka dopsány základní informace. Nebylo opomenuto ani maloplošných chráněných území, které jsou zde rovněž popsány. Celý materiál je doplněn o fotografie.

Vydal: 2012

### 53) Turistická mapa – Slovákco 1:110 000



Cykloturistická mapa s místními zajímavostmi a 10 navrženými trasami.

Vydal: Sdružení Region Slovákco, 2011

Dostupné na webu jako pdf: <http://www.slovacko.cz/informace/19487/>

#### 54) Trnková cesta, zážitek všemi smysly, Mapa Jižního Valašska 1:80 000



Cyklomapa s návrhy osmi tras, základními informacemi o možnostech cestovního ruchu na Jižním Valašsku a přehledy možností aktivit a regionálních akcí podle dílčích oblastí a měsíců v roce.

Dostupné na webu jako pdf: <http://www.jiznivalassko.cz/pruvodce/21182/>

#### 55) Bílé stopy Luhačovského Zálesí



Vydal: Luhačovské Zálesí, o.p.s.

Dostupné na webu jako pdf: <http://bezky.luhacovskezalesi.cz/>

#### 56) Mapa turistických zajímavostí, Slovákko 2018/2019



Aktuální vydání mapy s turistickými zajímavostmi a regionální inzercí.

Vydal: Region Slovákko - destinační společnost, z. s., 2018

Dostupné na webu jako pdf:

[http://regionslovacko.cz/img/Mapa\\_Slovacko\\_2018-19\\_inzerce.pdf](http://regionslovacko.cz/img/Mapa_Slovacko_2018-19_inzerce.pdf)





### 57) To nejlepší ze Slovákka – Uherskohradištsko, Uherskobrodsko



Mapa s turistickými zajímavostmi jmenovaných regionů.

Vydal: Centrála cestovního ruchu Východní Moravy, o.p.s., 2011

Dostupné na webu jako pdf: <http://www.slovacko.cz/informace/19487/>

### 58) Mapa zážitků, Východní Morava – kouzlo rozmanitosti



Vydal: Centrála cestovního ruchu Východní Moravy, o.p.s., 2010

Náklad: 145 000 ks

Dostupné na webu jako pdf: <http://www.vychodni-morava.cz/repositoryfile/1038>

### 59) Mapa Česko – Slovenského pohraničia 1:40 000, cykloturistická mapa



Vydal: 4CYKLOREGIO, iF MEDIA, s.r.o., 2010


## 60) Rozhledny a vyhlídková místa



Vydal: Centrála cestovního ruchu Východní Moravy, o.p.s., 2017

Dostupné na webu jako pdf: <http://www.vychodni-morava.cz/doc/download>

## 61) Hornácký a Kopaničárský region – mapa turistických zajímavostí



Vydal: MAPA Slovakia Plus, s.r.o. (pro Združenie mies a obcí myjavského regiónu a Dobrovoľný svazek obcí Mikroregionu Horňácko), 2009

## 62) komerční turistické a cykloturistické mapy prodávané v celonárodní obchodní síti